





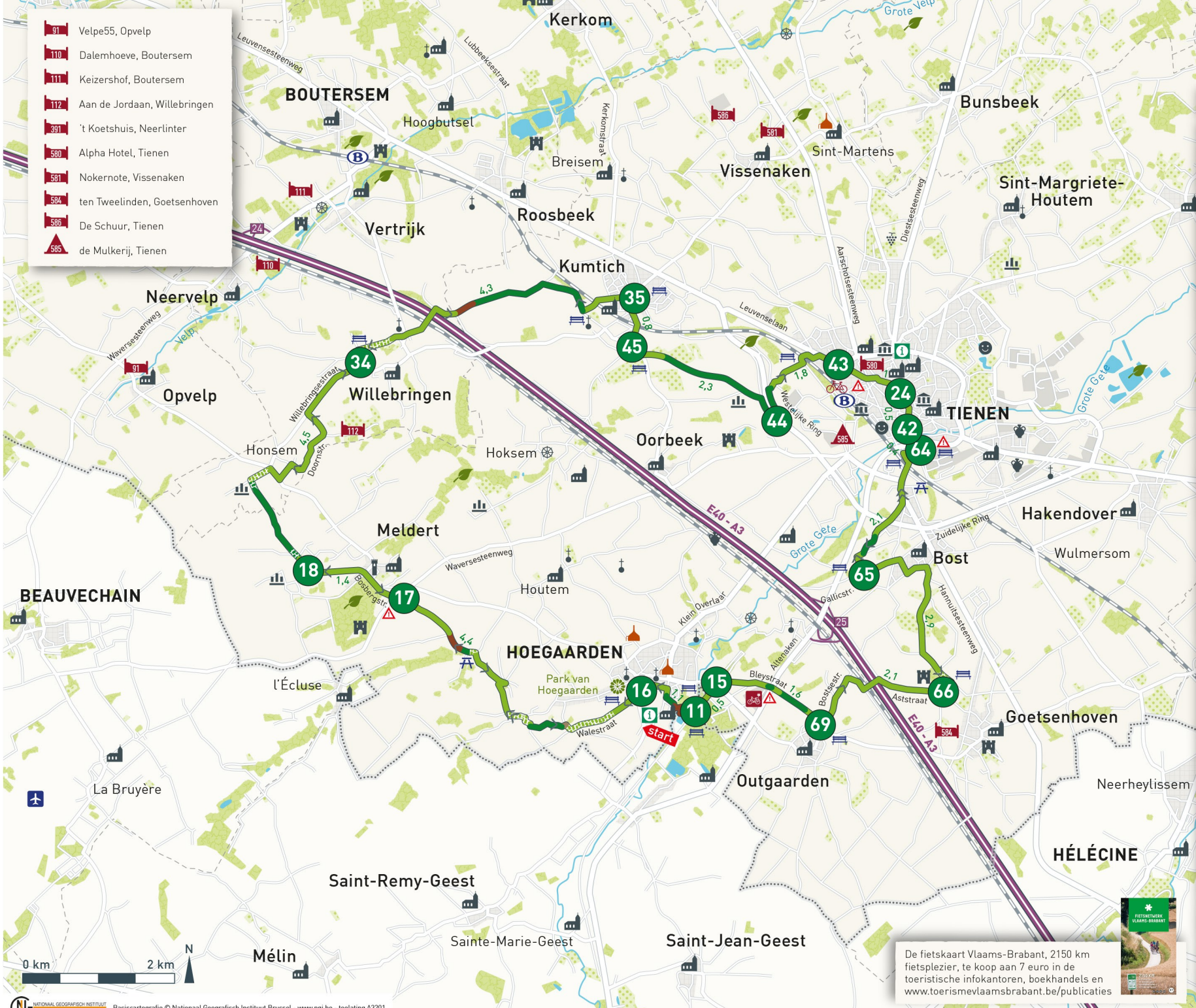


-  Velpe55, Opvelp
-  Dalemhoeve, Boutersem
-  Keizershof, Boutersem
-  Aan de Jordaan, Willebringen
-  't Koetshuis, Neerlinter
-  Alpha Hotel, Tienen
-  Nokernote, Vissenaken
-  ten Tweelinden, Goetsenhoven
-  De Schuur, Tienen
-  de Mulkerij, Tienen

Verborgen Verledenroute

-  start Gemeenteplein, 3320 Hoegaarden
-  fietsroute (verhard)
-  fietsroute (verhard, autovrij)
-  fietsroute (onverhard / semi-verhard)
-  fietsroute (semi-verhard / autovrij)
-  fietsroute (kasseien)
-  kerk
-  abdij
-  kapel
-  kasteel
-  toren
-  archeologisch erfgoed
-  museum
-  landschapsbaken
-  watermolen
-  recreatiedomein
-  wijngaard
-  matige helling (2% - 5%)
-  steile helling (5% - 10%)
-  brouwerij
-  fietsvriendelijk verblijf
-  fietscamping
-  fietsverhuur
-  publiek fietsoplaadpunt
-  gevaarlijke oversteekplaats
-  toeristisch infopunt
-  natuurdomein
-  parken en tuinen
-  vliegveld
-  picknicktafel
-  rustbank
-  boomgaard
-  bosgebied
-  bebouwd gebied



De fietskaart Vlaams-Brabant, 2150 km fietsplezier, te koop aan 7 euro in de toeristische infokantoren, boekhandels en www.toerismevlaamsbrabant.be/publicaties

