




Chartreuzenbergwandeling

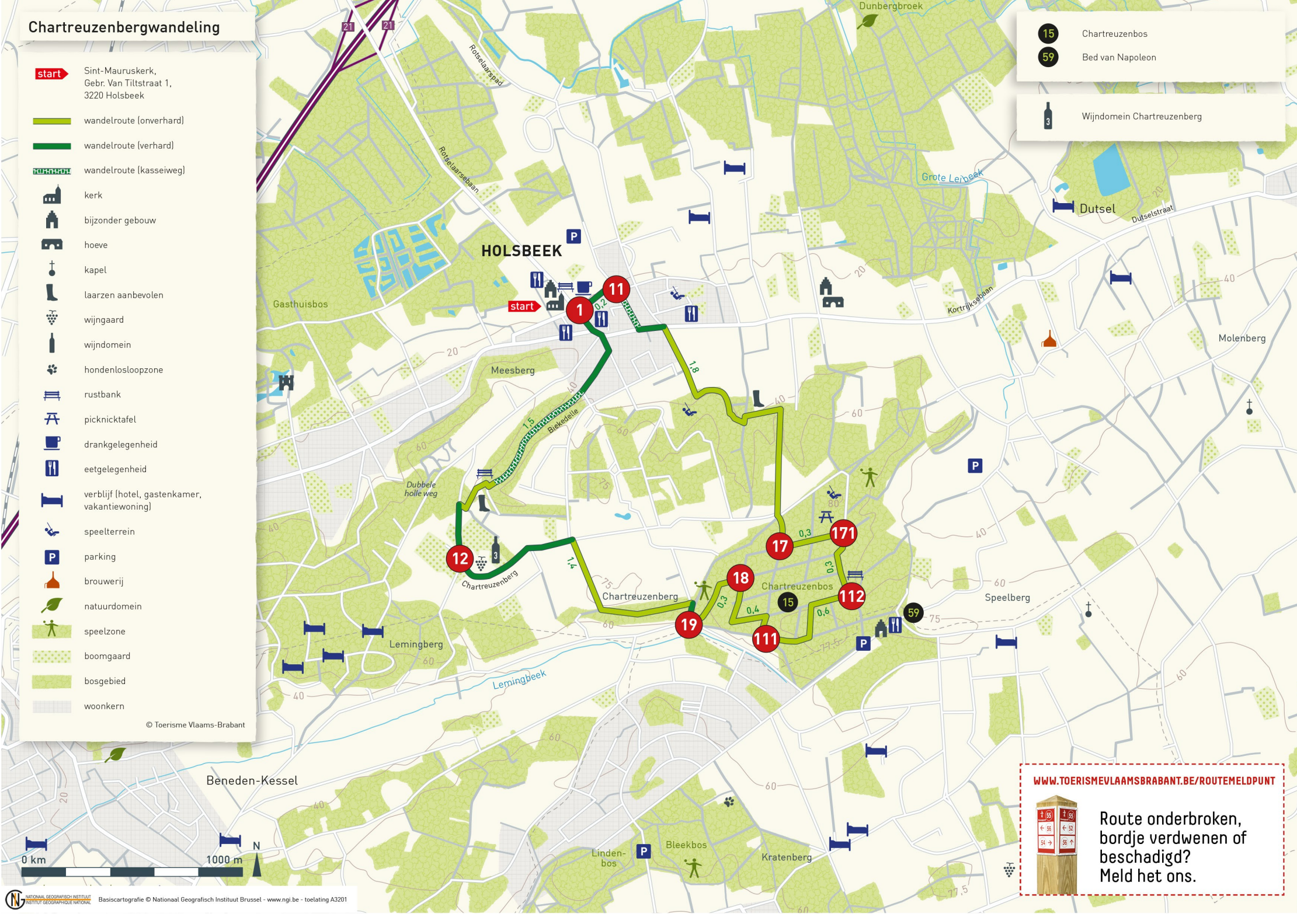
start Sint-Mauruskerk,
Gebr. Van Tiltstraat 1,
3220 Holsbeek

-  wandelroute (onverhard)
-  wandelroute (verhard)
-  wandelroute (kasseiweg)

-  kerk
-  bijzonder gebouw
-  hoeve
-  kapel
-  laarzen aanbevolen
-  wijngaard
-  wijndomein
-  hondenlosloopzone
-  rustbank
-  picknicktafel
-  drankgelegenheid
-  eetgelegenheid
-  verblijf (hotel, gastenkamer, vakantiewoning)
-  speelterrein
-  parking
-  brouwerij
-  natuurdomein
-  speelzone
-  boomgaard
-  bosgebied
-  woonkern

© Toerisme Vlaams-Brabant

-  15 Chartreuzenbos
-  59 Bed van Napoleon
-  3 Wijndomein Chartreuzenberg



WWW.TOERISMEVLAAMSBRABANT.BE/ROUTEMELDPUNT

 Route onderbroken,
bordje verdwenen of
beschadigd?
Meld het ons.