




































Balenbergwandeling

-  **start** Sven Nys Cycling Center
Balenbergstraatje 11
3128 Baal (Tremelo)
-  wandelroute (onverhard)
-  wandelroute (verhard)
-  wandelroute (kasseiweg)
-  virtueel wandelknooppunt
-  kerk
-  kapel
-  bijzonder gebouw
-  bezoekerscentrum
-  hoeve
-  thuisverkoop
-  hondenweide
-  laarzen aanbevolen
-  gevaarlijke oversteekplaats
-  drankgelegenheid
-  eetgelegenheid
-  ijsverkoop
-  camperterrain
-  verblijf (hotel, gastenkamer, vakantiewoning)
-  kamperen
-  zitbank
-  picknicktafel
-  speelterrein
-  parking
-  natuurdomein
-  boomgaard
-  bosgebied
-  woonkern

-  86 Papendel
-  87 Hof van Uythem
-  95 Parkheide
-  96 Balenberg
-  97 Hoeve met botermolens "De Bonten Os"
-  99 Sven Nys Cycling Center
-  27 Wijngaard ten Gaerde | wijn



De knooppunten van deze wandeling zijn **niet bewegwijzerd** op het terrein.

  **Wandel met de wandelknooppunt app.**

DOWNLOAD DE APP VIA
WWW.TOERISMEVLAAMBRABANT.BE/WANDELAPP

 **Of volg de thematische 6-hoekige bordjes.**