






























Tenierswandeling

-  start Sint-Niklaaskerk, Tervuursesteenweg, Perk
-  wandelroute (onverhard)
-  wandelroute (verhard)
-  wandelroute (kasseiweg)
-  kerk
-  kapel
-  thuisverkoop
-  hoeve
-  laarzen aanbevolen
-  kasteel
-  bijzonder gebouw
-  standbeeld
-  wijngaard
-  wijndomein
-  parking
-  speelterrein
-  drankgelegenheid
-  eetgelegenheid
-  verblijf (hotel, gastenkamer, vakantiewoning)
-  rustbank
-  picknicktafel
-  gevaarlijke oversteekplaats
-  natuurdomein
-  boomgaard
-  bosgebied
-  bebouwing

-  6 Kasteel De Dry Torens
-  7 Het Laathof
-  8 De Camme
-  9 Domein van Perk
-  10 Snijselsbos

-  4 Groenten en fruit Dewinter-Marine | Hoevewinkel
-  5 Luc De Laet | Witloof
-  5 Wijndomein Landakkershof

WWW.TOERISMEVLAAMSBRABANT.BE/ROUTEMELDPUNT

 Route onderbroken, bordje verdwenen of beschadigd? Meld het ons.

