




























De knooppunten van deze wandeling zijn niet bewegwijzerd op het terrein.




Wandel met de wandelknooppunt app.

DOWNLOAD DE APP VIA
WWW.TOERISMEVLAAMBRABANT.BE/WANDELAPP

Rozendaalwandeling

-  **start** Sint-Maartenskerk, Metselstraat, 3300 Vissenaken (Tienen)
-  **278** virtueel knooppunt
-  wandelroute (onverhard)
-  wandelroute (verhard)
-  wandelroute (kasseiweg)
-  wandelroute (door veeweide)
-  kerk
-  kapel
-  kasteel
-  toren
-  watermolen
-  bijzonder gebouw
-  wijngaard
-  standbeeld
-  uitkijktoren
-  brouwerij
-  drankgelegenheid
-  eetgelegenheid
-  verblijf (hotel, gastenkamer, vakantiewoning)
-  rustbank
-  picknicktafel
-  parking
-  gevaarlijke oversteekplaats
-  natuurdomein
-  boomgaard
-  bosgebied
-  woonkern

© Toerisme Vlaams-Brabant

 **87** Rozendaalbeekvallei

0 km  1000 m 